




















NOTA: Si evidenzia che, a seguito di verifiche cartografiche, sopralluoghi e rilievi in sito, le opere in progetto interessano principalmente il sedime stradale pubblico.  
A tal proposito si segnala che sulla mappa catastale non risultano inserite correttamente alcune vie.

Per l'individuazione delle aree soggette a servitù od occupazione temporanea si rimanda ai seguenti elaborati:  
G975\_DEF\_E\_010 Piano\_particolare\_1-1\_REV00  
G975\_DEF\_E\_011 Schede\_aree\_servitù\_1-1\_REV00  
G975\_DEF\_E\_012 Visure\_cat\_1-1\_REV00

<b>LEGENDA:</b>	<b>OPERE IN PROGETTO:</b>
 Limiti Comuni  Limiti Fogli Costati  Cabina Primaria esistente  Cabina Primaria "frenante"  Cabina Secondaria esistente  Linea MT interrata esistente  Linea BT interrata esistente  Linea BT aerea esistente  Linea BT aerea esistente  Tracciato delle linee interrate di media tensione in fase di autorizzazione	 Tracciato delle linee elettriche interrate di media/bassa tensione in progetto su SP115  Tracciato delle linee elettriche interrate di media/bassa tensione in progetto in abitazioni preesistenti  Tracciato delle linee elettriche interrate di media/bassa tensione in progetto  Cabina Secondaria in progetto  PTP da cabinare  Linea interrata MT da demolire  Linea aerea MT da demolire  Linea aerea BT da demolire  Linea aerea BT da demolire

Fonte basi cartografiche:  
Catasto Nazionale

PROVINCIA DI BRESCIA

COMUNI DI TREMOSINE SUL GARDA,  
TIGNALE E LIMONE SUL GARDA

INDOTTO RETE DI DISTRIBUZIONE ENERGIA  
ELETTRICA DI MEDIA TENSIONE IN USCITA DALLA NUOVA  
CABINA PRIMARIA DI TREMOSINE SUL GARDA

PROGETTO DEFINITIVO

<p><b>Committente:</b></p>  <p><b>unareti</b></p> <p>Unareti s.p.A. Investimenti</p> <p><b>- FIRMATO DIGITALMENTE -</b> (Alessandro Modonesi)</p>	<p><b>Progettista:</b></p>  <p><b>GEOTECH S.r.l.</b> SOCIETÀ DI INGEGNERIA Via Neri, 7 Montegrosso (BO) Tel +39 0522 619774 E-mail: info@geotech.it info: www.geotech.it</p> <p><b>SOCIETÀ CERTIFICATA</b></p> 
--	---

5					
4					
3					
2					
1					
0	Agosto 2023	Prima emissione	Geotech S.r.l.	Unaretti S.p.A	Unaretti S.p.A
revisione	data	descrizione	disegnato	verificato	approvato

TITOLO	Interferenza con S.P.115 - Planimentria catastale
CONTENUTO	Planimetria catastale con indicazione del tracciato in progetto su S.P.115

NOME FILE: G975_DEF_T_024_SP115_Plan_cat-2-3_REV00			DISEGNO NUM.	
SCALA	COMUNE	LINEA	CODICE ELABORATO	REVISIONE
1:2.000	Tremosine sul Garda Limone sul Garda	L02 R1a R1b R2c	T.024.2	00

Il presente documento non potrà essere copiato, ristampato o altrimenti distribuito in tutto o in parte senza autorizzazione scritta di Igeogis S.p.A.